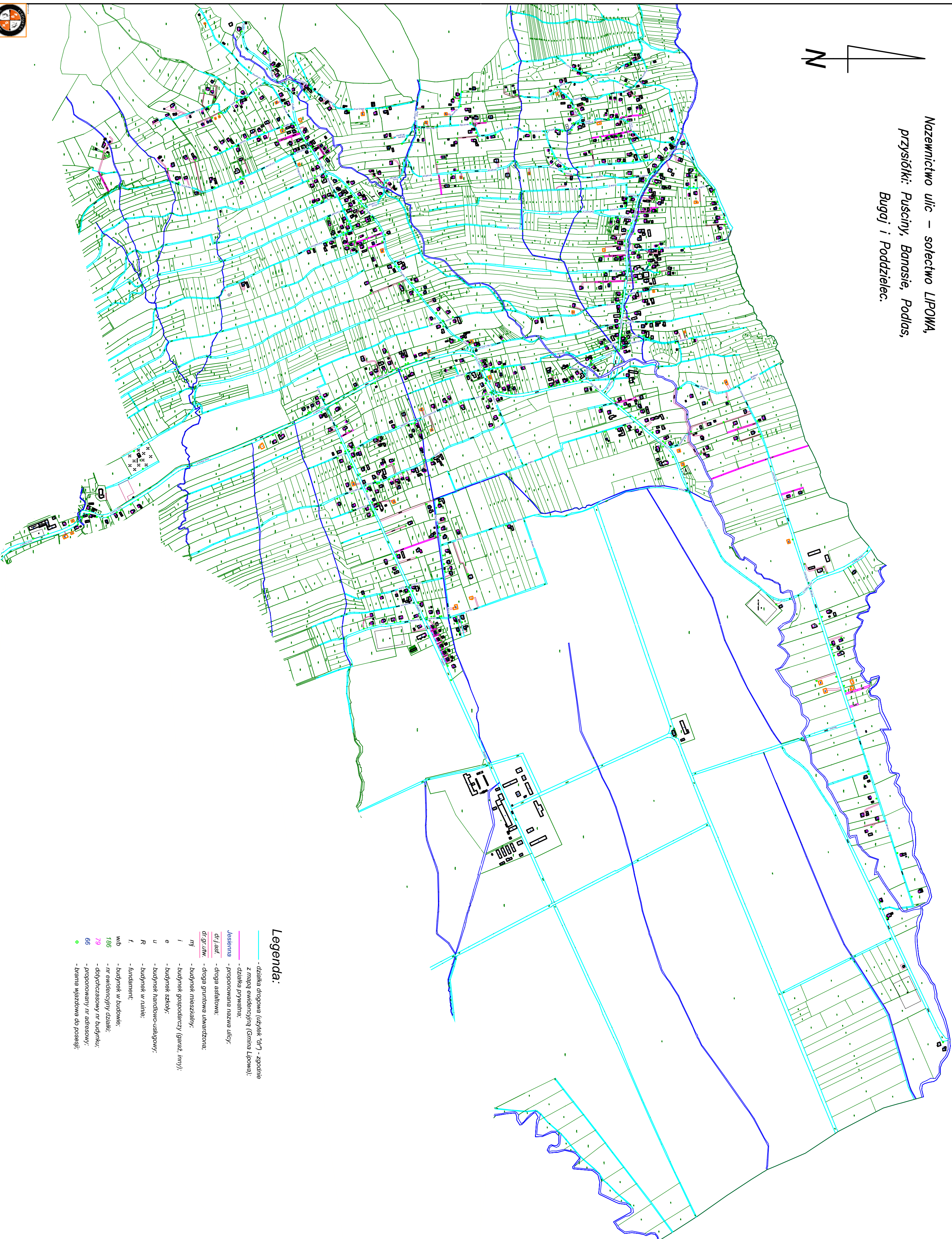
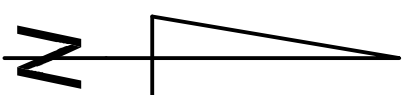





Nowewitwo ulic – sołectwo LIPOWA,
przysiółki: Pusciny, Banasie, Podlas,
Bugaj i Poddzielec.



Legenda:

-  - działka drogowa (uztyłek "dr") - zgodnie z mapą ewidencyjną (Gmina Lipowa);
-  - działka prywatna;
- Jesienna* - proponowana nazwa ulicy;
- dr, asf.* - droga asfaltowa;
- dr, gr, ulw.* - droga gruntowa utwardzona;
- mj* - budynek mieszkalny;
- l* - budynek gospodarczy (garaż, inny);
- e* - budynek szkoły;
- u* - budynek handlowo-usługowy;
- R* - budynek w ruinie;
- f* - fundament;
- w/b* - budynek w budowie;
- 156* - nr ewidencyjny działki;
- 79* - doryczczasowy nr budynku;
- 66* - proponowany nr adresowy;
-  - brama wjazdowa do posesji;